

Bulletin d'estimation du risque d'avalanche

(valable en dehors des pistes balisées et ouvertes)

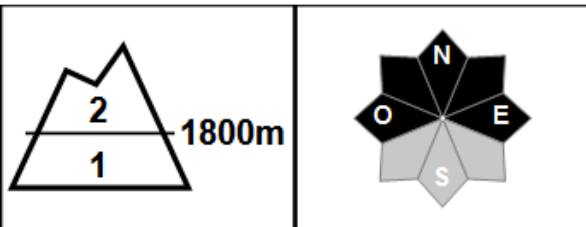
MASSIF : VERCORS

rédigé le mercredi 19 janvier 2022 à 16 h.

Estimation des risques jusqu'au jeudi 20 janvier 2022 au soir



Au-dessus de 1800 m : Risque limité. En-dessous : Risque faible.



Départs spontanés : peu probables...

Déclenchements skieurs : rares plaques en altitude.

Indices de risque : 5 très fort - 4 fort - 3 marqué - 2 limité - 1 faible -- En noir : les pentes les plus dangereuses

Stabilité du manteau neigeux

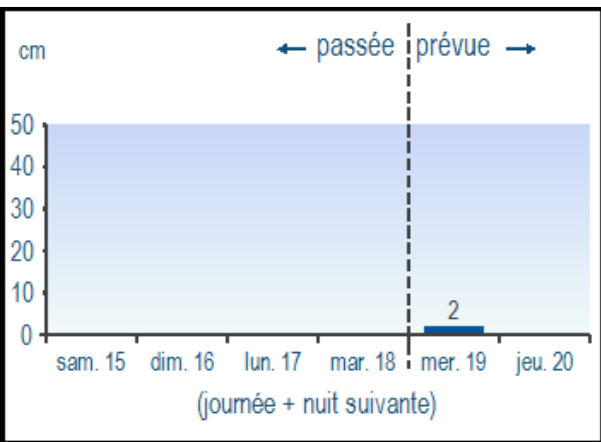
MANTEAU NEIGEUX DANS L'ENSEMBLE STABILISE.

Situation avalancheuse typique : neige ventée, sous-couche fragile persistante.

DÉPARTS SPONTANÉS : peu probables.

DÉCLENCHEMENTS PROVOQUÉS : assez stable dans l'ensemble. Quelques plaques dures reposant sur des sous couches fragiles peuvent toutefois persister localement, plutôt au-dessus de 1800/2000 m, au voisinage des crêtes et en versants peu ensoleillés. Elles sont généralement assez difficiles à solliciter.

Neige fraîche à 1800 m



Aperçu météo

jeudi 20 janvier

nuit

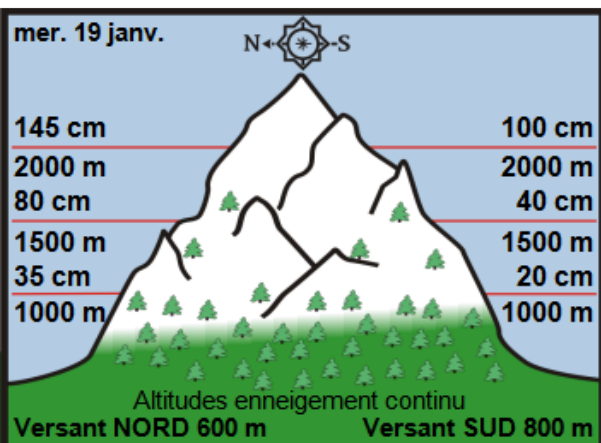
matin

après-midi



Pluie-Neige	300 m		
Iso 0°C	700 m	600 m	1000 m
Vent 1500 m	↓ 10 km/h	↓ 20 km/h	↓ 10 km/h
Vent 2000 m	↓ 30 km/h	↓ 40 km/h	↓ 40 km/h

Epaisseur de neige hors-piste



Qualité de la neige

Bon enneigement pour la saison, skiable dès 900/1200 m selon les orientations.

En versants froids abrités, on trouve une neige froide d'aspect poudreux, parfois un peu densifiée.

Dans les pentes Sud, neige lourde.

Sur les crêtes balayées par le vent on retrouve en surface d'anciennes croûtes regelées.

Tendance ultérieure des risques



Conditions nivo-météo des 7 derniers jours

