

# Mode d'emploi du site internet d'Horizons Rando

Le [lien d'accès à notre site Web](#) est rappelé au bas de chaque mail envoyé au groupe. Il ouvre cette page d'accueil :



ASSOCIATION LOISIRS CULTURE JEUNESSE

[RANDONNEZ AVEC HORIZONS !](#) [SORTIES](#) [RESSOURCES](#) [TRACKVISU](#) [TROMBINOSCOPE](#) [ACCOMPAGNATEURS](#) [CONNEXION](#)

## Randonnez avec Horizons !

Les sorties du groupe Rando d'Horizons, le jeudi à la journée, sont organisées pendant les périodes scolaires avec un transport en car. Vous pouvez en consulter le détail dans le menu « SORTIES » ci-dessus ou cliquez ci-dessous sur « POUR VOIR LE PROGRAMME... »

- Pour les sorties pédestres : la destination, l'heure de départ et les itinéraires prévus sont présentés lors de la **réunion d'inscription du mardi à 18h**. Si vous ne pouvez pas y assister, demandez à quelqu'un de vous inscrire.
- Pour les sorties du **forfait Hiver** (ski de fond, raquettes et petits crampons) : un mail est diffusé le mardi soir pour informer de la destination et de l'heure de départ.

### LES DERNIÈRES NOUVELLES DU GROUPE RANDO

En cas de reprise des infections, nous conseillons le port du masque dans le car. Abstenez-vous de venir si vous ne vous sentez pas bien le matin du départ et dans ce cas, prévenez Anne C.



## 1. Description de la prochaine sortie :

- a. Cliquer sur l'onglet « **SORTIES** » ou encore sur l'invitation en bas de cette page « **POUR VOIR LE PROGRAMME DES SORTIES, CLIQUEZ ICI** » pour avoir la description de la rando à venir (vous pouvez aussi retrouver les précédentes). Par exemple, pour celle du 16/10/2025 :

Les inscriptions pour la sortie du jeudi se font à la réunion **du mardi à 18h** qui précède. Si vous ne pouvez pas assister à cette réunion d'information-inscription, demandez à quelqu'un de vous inscrire. Merci!

Les destinations des sorties sont sous réserve des conditions météo, du nombre d'inscrits, de la disponibilité du car ...

< > Aujourd'hui 16 octobre et après ▾

OCTOBRE 2025

JEU  
**16**  
**MONTAIMONT**  
3433 ET

- b. Cliquer sur le nom de la sortie (ici « **MONTAIMONT** ») pour avoir le détail des itinéraires prévus :

## MONTAIMONT

Destination : Maurienne : Montaimont / Bonvillard (départ alt.1350m)  
Départ du car : **7h30 Gymnase des Buclos**

**G1** : Boucle Lac du Loup – Chapelle Ste Marguerite – Roche Cornue (alt. 2150 m) retour par la Buffaz – les chalets de la Grolle – Le Paradis – la Perrière – Les Bigots. 15km et 930m D+

**G2** : Boucle Lac du Loup – Chapelle Ste Marguerite – Roche Cornue retour par la Buffaz – les chalets de la Grolle – Chapelle Ste Marguerite. 14,5km et 870m D+

**G3** : Boucle Les Bigots – la Perrière – Les Ramés – Le Paradis – Chalets de la Grolle – La Buffaz et retour par les chalets de la Dame – chapelle Ste Marguerite – lac du Loup – moulin de la Settaz. 13,5km et 660m D+


**G4** : Boucle Lac du Loup – Chapelle Ste Marguerite – chalets de la Dame – La Traverse et retour par Robattin – les Ramés – la Perrière – Les Bigots – Bonvillard. 10km et 420m D+

DÉTAILS LIEU

Remarque : vous pouvez télécharger les itinéraires prévus en format gpx destiné à une application GPS (éventuellement son illustration en format pdf) en cliquant sur le lien [téléchargements](#), en bas :

Name	Last modified	Size	Description
 <a href="#">G1_Montaimont-Roche-Cornue-le-Paradis.pdf</a>	2025-10-14 20:58	1.4M	
 <a href="#">G1_Montaimont_Roche-Cornue-le-Paradis.gpx</a>	2025-10-14 20:58	20K	
 <a href="#">G2_Bon-Roche-Cornu-Montaimont.gpx</a>	2025-10-14 20:58	19K	
 <a href="#">G2_Bon-Roche-Cornu-Montaimont.pdf</a>	2025-10-14 20:58	1.4M	
 <a href="#">G3_Montaimont-le-Paradis.gpx</a>	2025-10-14 20:58	14K	
 <a href="#">G3_Montaimont-le-Paradis.pdf</a>	2025-10-14 20:58	1.4M	
 <a href="#">G4_Montaimond-Bonvillard-Lac-du-Lou.pdf</a>	2025-10-14 20:58	1.3M	
 <a href="#">G4_Montaimond-Bonvillard-Lac-du-Loup.gpx</a>	2025-10-14 20:58	8.5K	

2. **L'onglet « RESSOURCES »** : vous permet d'accéder à tous les documents utiles pour notre groupe avec notamment la [Charte](#) et aussi ce mode d'emploi rapide tout en bas de cette liste :



## Les ressources du groupe Horizons Randos

Avertissement : si l'un des liens ci-dessous est inopérant, merci de prévenir James ou Guy

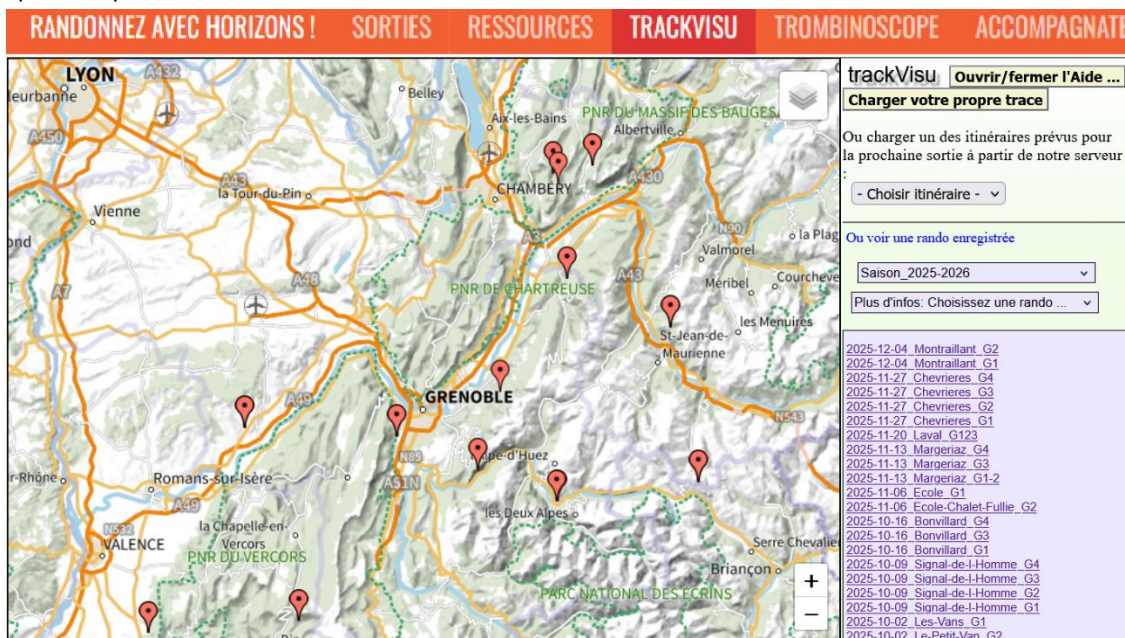
### Organisation du groupe Randos d'Horizons

- [La Charte du groupe Rando d'Horizons](#)
- [Les recommandations complétant la Charte](#)
- [La charte d'utilisation des véhicules d'Horizons](#)
- [Le fonctionnement des randonnées pédestres](#)
- [Le fonctionnement des sorties Hiver 2025](#)

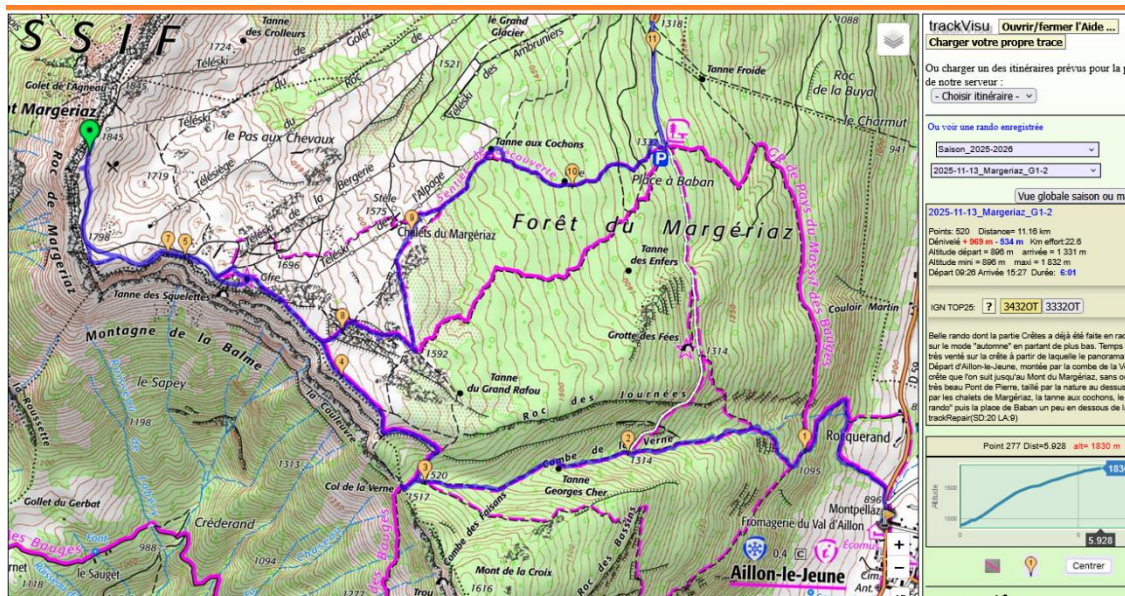


3. **L'onglet « TRACKVISU »** : regroupe l'historique de toutes nos randos depuis 2011. Ainsi il est possible de retrouver les itinéraires de pratiquement 1000 sorties. Vous pouvez faire une recherche par saison ou par massif

- a. Par exemple, voici TRACKVISU à la mi-automne 2025 avec nos randos réalisées sur cette période qui sont présentées sur la carte :



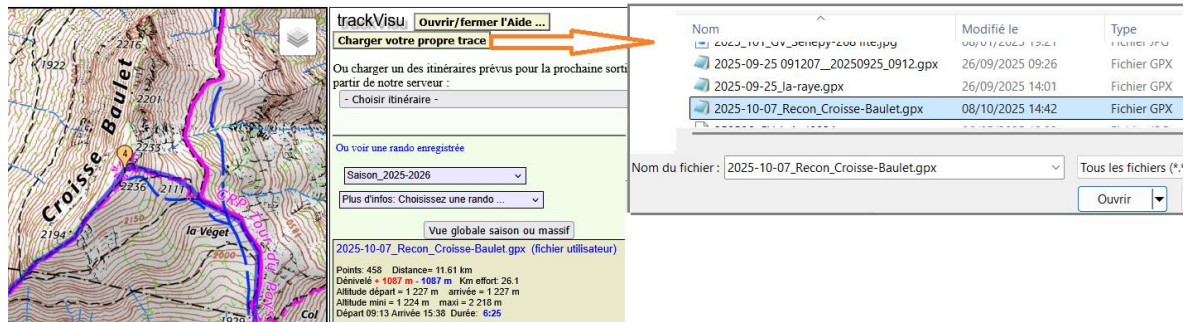
- b. L'itinéraire du Groupe 1 pour la rando du 13 novembre au Mont Margériaz :



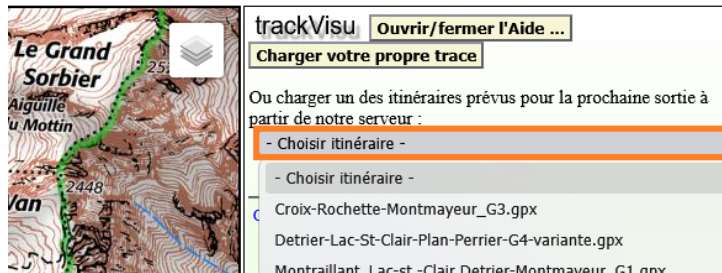


c. Explication des deux menus en haut à droite de trackVisu :

- « **Charger votre propre trace** » : vous permet d'ouvrir une trace (fichier GPX) stockée sur votre machine :

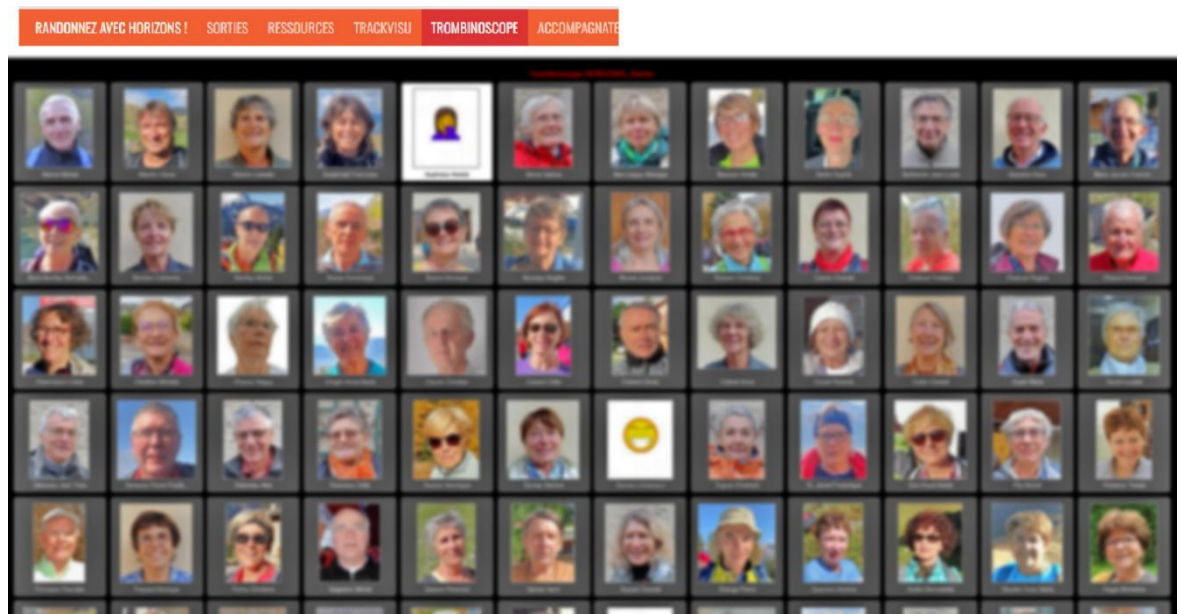


- « **Choisir itinéraire** » : vous permet de visualiser les itinéraires prévus pour la prochaine sortie (soyez indulgents/patients car ce programme est en général mis à jour le mercredi) :



A partir de là, vous pouvez même télécharger la trace sur votre système via les options proposées par « Exporter » en bas, à droite de trackVisu...

#### 4. L'onglet « **TROMBINOSCOPE** » avec le mot de passe (login) : **tabor**



5. Les onglets « Accompagnateurs » et « Connexion » sont à l'usage des accompagnateurs et pour la maintenance du site