

Bulletin d'estimation du risque d'avalanche

(valable en dehors des pistes balisées et ouvertes)

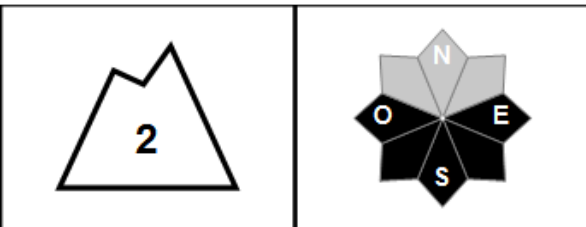
MASSIF : VERCORS

rédigé le mercredi 02 février 2022 à 16 h.

Estimation des risques jusqu'au jeudi 03 février 2022 au soir



Risque limité.



Départs spontanés: Rare rupture de plaque.

Déclenchements skieurs: Rares plaques friables.

Indices de risque : 5 très fort - 4 fort - 3 marqué - 2 limité - 1 faible -- En noir : les pentes les plus dangereuses

Stabilité du manteau neigeux

PLAQUES RESIDUELLES.

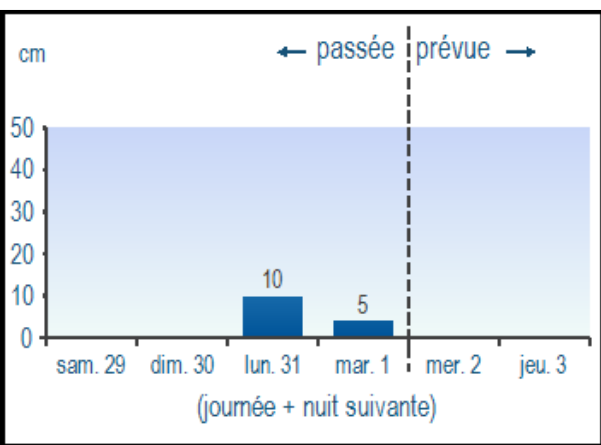
Situation avalancheuse typique : neige ventée, sous couche fragile persistante.

Retour à un temps sec, beaucoup moins venté mais avec un air nettement plus chaud.

DÉPARTS SPONTANÉS : des coulées au soleil voire une rupture possible de plaque.

DÉCLENCHEMENTS PROVOQUÉS : rares départs de plaques résiduelles formées sous le vent fort de Nord-Ouest à Nord, même loin des crêtes. La présence de grains anguleux peut faciliter ces départs au passage d'un skieur.

Neige fraîche à 1800 m



Aperçu météo

jeudi 03 février

nuit



matin




après-midi



Pluie-Neige

Iso 0°C	3200 m	3300 m	3300 m
Vent 1500 m	↓ 10 km/h	↻ 0 km/h	↗ 10 km/h
Vent 2000 m	↙ 20 km/h	↓ 20 km/h	↗ 20 km/h

Epaisseur de neige hors-piste



Qualité de la neige

Enneigement encore correct pour la saison sur le massif, un peu déficitaire en Sud. Skiable à partir de 900/1400 m selon les orientations. Sommets dégarnis ou laissant apparaître la glace. Regel puis humidification de surface marquée l'après-midi.

Tendance ultérieure des risques



Conditions nivo-météo des 7 derniers jours

