

Bulletin d'estimation du risque d'avalanche

(valable en dehors des pistes balisées et ouvertes)

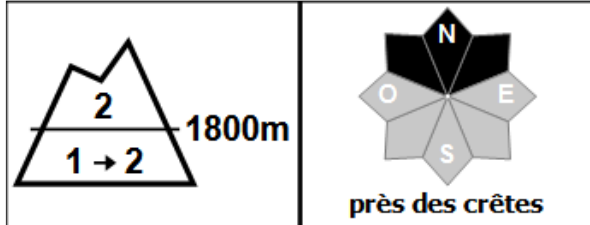
MASSIF : VERCORS

rédigé le mercredi 24 mars 2021 à 16 h.

Estimation des risques jusqu'au jeudi 25 mars 2021 au soir



Au-dessus de 1800 m : Risque limité. En-dessous : Risque faible évoluant en Risque limité.



Départs spontanés : Quelques coulées et avalanches de fonte, rare départ de fond

Déclenchementsskieurs : Rares plaques sommitales

Indices de risque : 5 très fort - 4 fort - 3 marqué - 2 limité - 1 faible -- En noir : les pentes les plus dangereuses

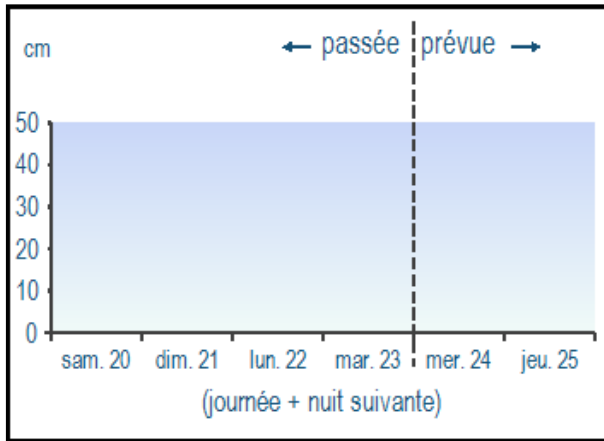
Stabilité du manteau neigeux

(Bulletin rédigé à partir d'informations réduites)
RARES PLAQUES PRES DES SOMMETS, QUELQUES COULÉES AU SOLEIL
Situation typique : Neige ventée, neige humide.

DÉPARTS SPONTANÉS : - Des coulées, voire quelques avalanches de fonte de surface, peuvent se produire en journée et au soleil dans les pentes raides et près des rochers, dans la neige qui s'humidifie.
- Rare départ de fond possible en terrain herbeux.

DÉCLENCHEMENTS PROVOQUÉS : - Près des crêtes et des sommets, de rares plaques persistent en versants froids (secteurs Nord-Ouest à Nord-Est). Pour la plupart situées dans des zones d'accumulations, elles sont de plus en plus difficiles à déclencher.

Neige fraîche à 1800 m



Aperçu météo

jeudi 25 mars

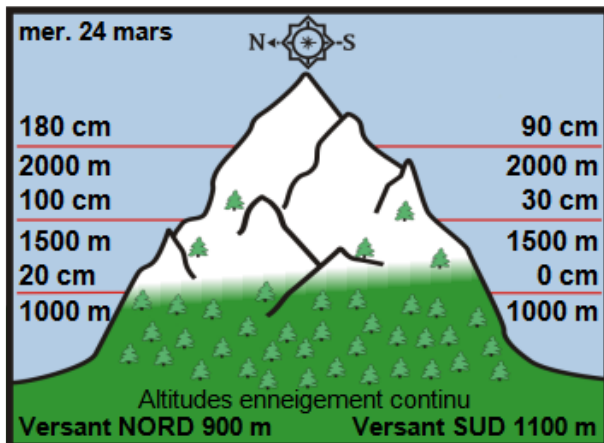


Tempo voilé le matin, bancs nuageux possibles l'après-midi

Pluie-Neige

Iso 0°C	2600 m	2400 m	2000 m
Vent 1500 m	↓ 10 km/h	↙ 10 km/h	↓ 10 km/h
Vent 2000 m	↓ 10 km/h	↓ 10 km/h	↓ 10 km/h

Epaisseur de neige hors-piste



Qualité de la neige

Enneigement assez correct pour la saison, skiable à partir de 1100/1400 m selon les orientations. Le tassement en Nord et la fonte en Sud se poursuivent, et les limites d'enneigement remontent peu à peu.

En versants ombragés d'altitude, neige plus ou moins tassée, encore poudreuse localement en combes abritées, ou travaillée par les vents de Nord/Nord-Est au voisinage des crêtes et des sommets. En adrets et à basse altitude, neige plus dense, souvent croûtée au petit matin, s'humidifiant en journée et au soleil.

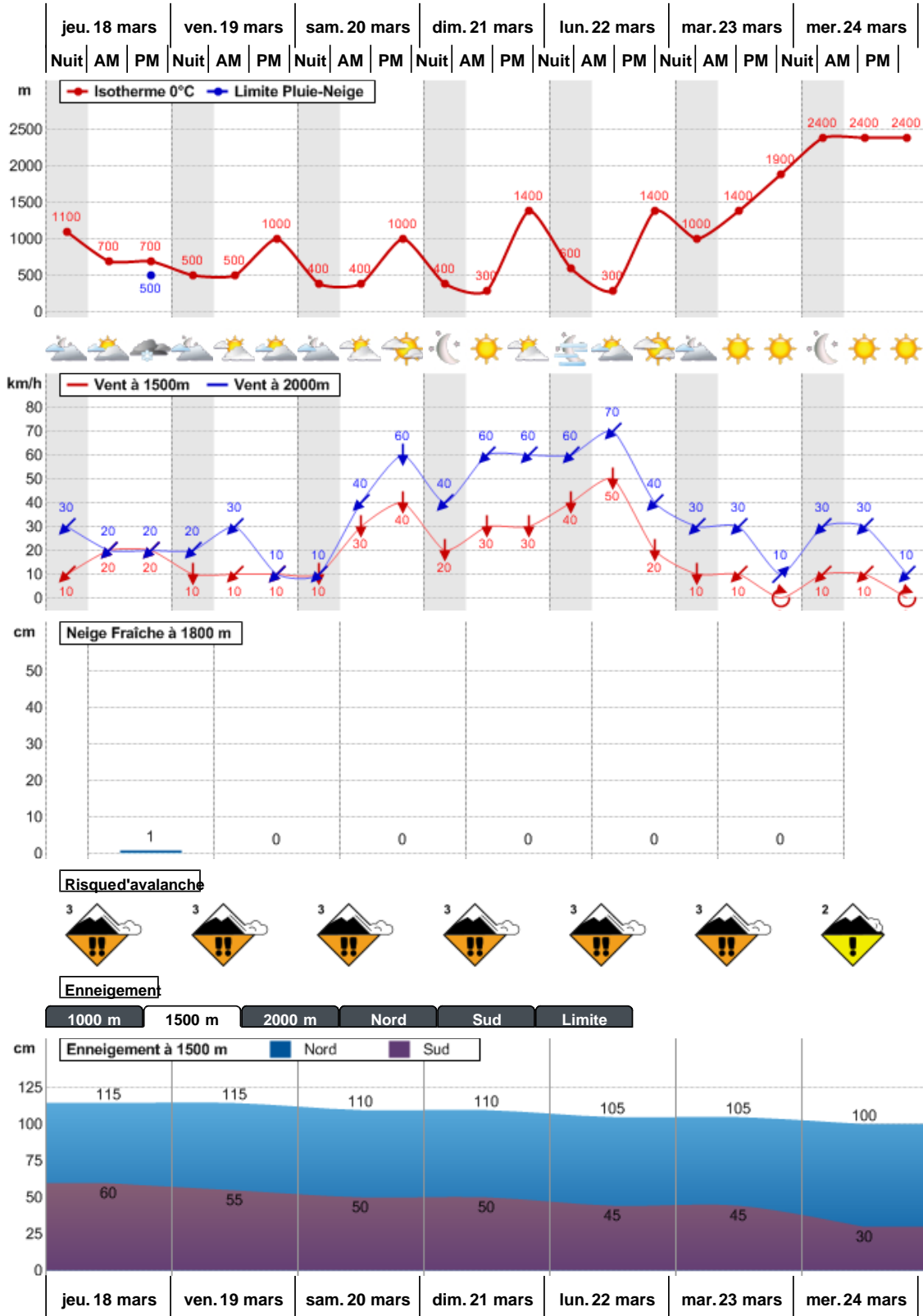
vendredi 26 :



samedi 27 :



Conditions nivo-météo des 7 derniers jours



Rédigé par Météo-France avec la contribution des observateurs du réseau nivo-météorologique. Partenariat : ANMSM (Maires de Stations de Montagne), DSF (Domaines Skiabiles de France), ADSP (Directeurs de Pistes et de la Sécurité des Stations de Sports d'Hiver) et autres acteurs de la montagne.