

# Bulletin d'estimation du risque d'avalanche

(valable en dehors des pistes balisées et ouvertes)

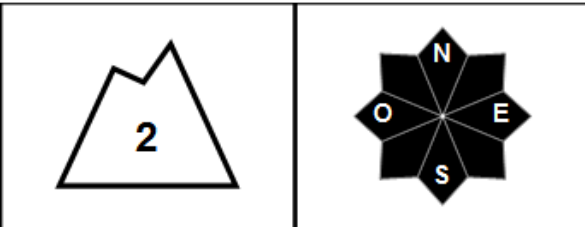
## MASSIF : VERCORS

rédigé le mercredi 12 janvier 2022 à 16 h.

Estimation des risques jusqu'au jeudi 13 janvier 2022 au soir



Risque limité.



**Départs spontanés:** coulées en pentes raides bien ensoleillées

**Déclenchements skieurs:** Plaques formées par vent de nord-est

Indices de risque : 5 très fort - 4 fort - 3 marqué - 2 limité - 1 faible -- En noir : les pentes les plus dangereuses

### Stabilité du manteau neigeux

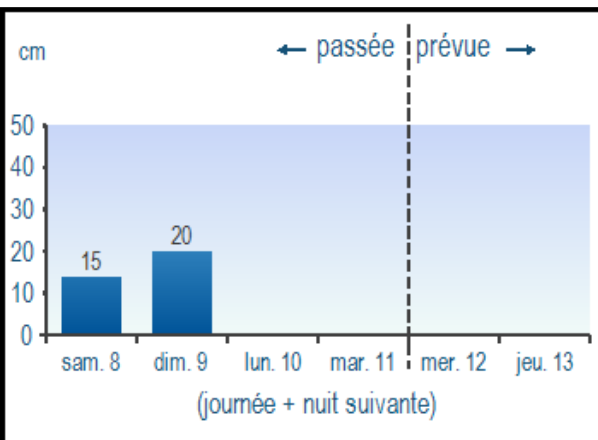
PLAQUES ET COULÉES DE NEIGE RÉCENTE.

Situation typique : neige ventée.

DÉPARTS SPONTANÉS : des coulées de neige en pentes raides ensoleillées près des rochers.

DÉCLENCHEMENTS PROVOQUÉS : de rares plaques, formées récemment dans un courant de Nord-Est, sont encore susceptibles de se rompre au passage d'un skieur. Ce risque est surtout présent près des crêtes sommitales.

### Neige fraîche à 1800 m



### Aperçu météo

jeudi 13 janvier

nuit



matin



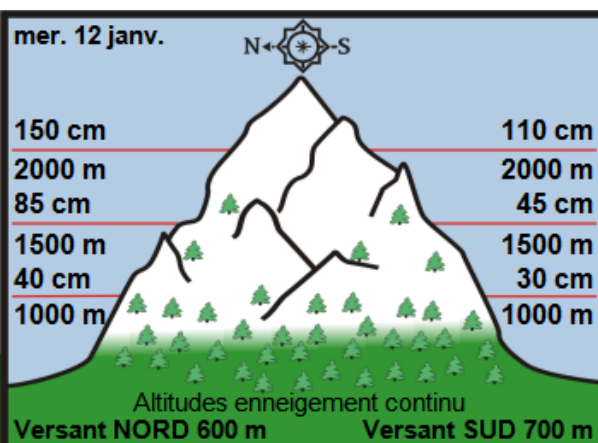
après-midi



### Pluie-Neige

Iso 0°C	2600 m	2800 m	2800 m
Vent 1500 m	10 km/h	10 km/h	10 km/h
Vent 2000 m	0 km/h	10 km/h	0 km/h

### Epaisseur de neige hors-piste



### Qualité de la neige

L'enneigement s'est amélioré avec les dernières chutes de neige. Neige froide mais parfois soufflée par le vent près des crêtes et pentes exposées, faisant ressortir l'ancien manteau. Humidification de surface encore limitée dans les pentes ensoleillées.

### Tendance ultérieure des risques

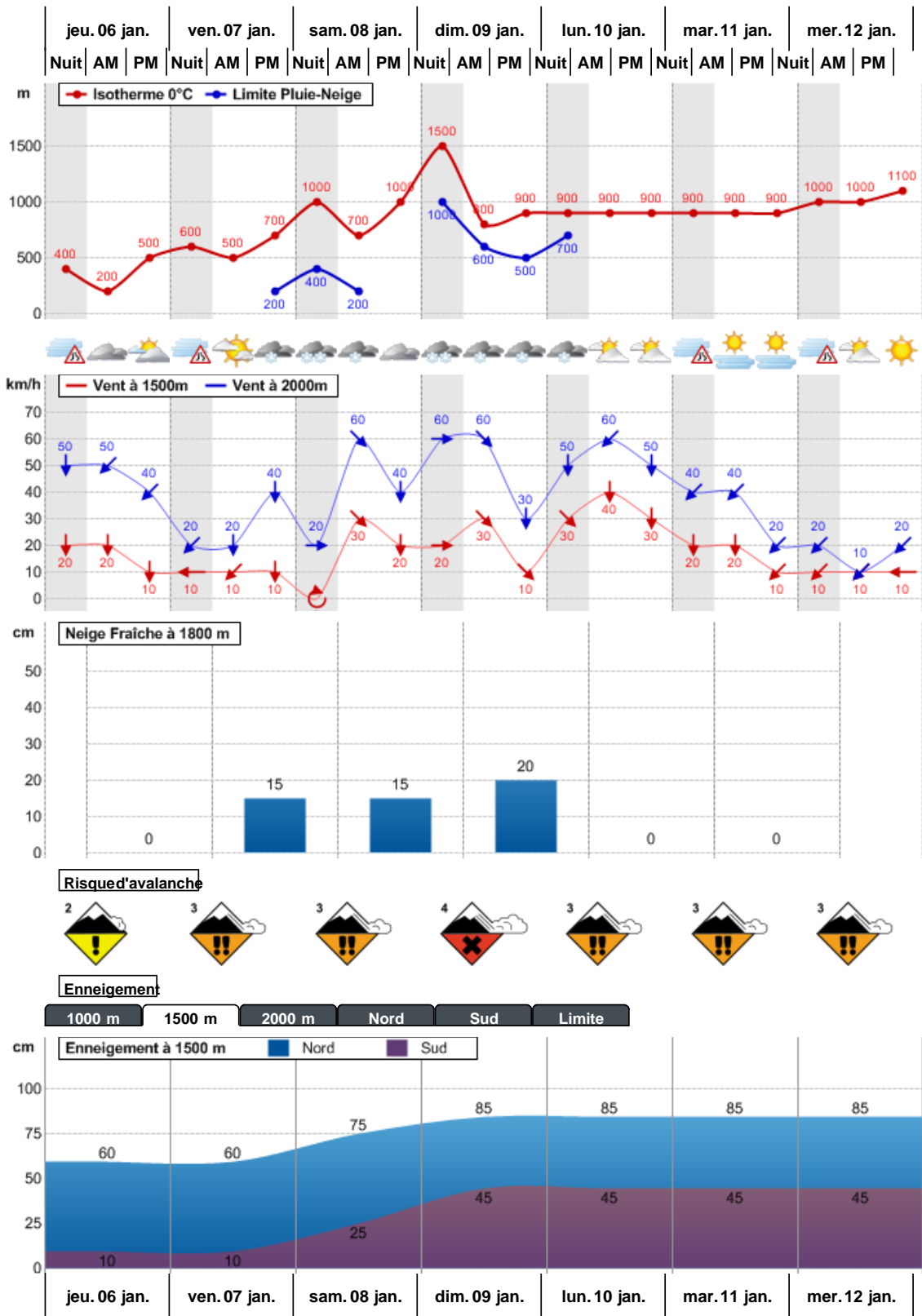
vendredi 14 :



samedi 15 :



## Conditions nivo-météo des 7 derniers jours



Rédigé par Météo-France avec la contribution des observateurs du réseau nivo-météorologique. Partenariat : ANMSM (Maires de Stations de Montagne), DSF (Domaines Skiabiles de France), ADSP (Directeurs de Pistes et de la Sécurité des Stations de Sports d'Hiver) et autres acteurs de la montagne.