

Bulletin d'estimation du risque d'avalanche

(valable en dehors des pistes balisées et ouvertes)

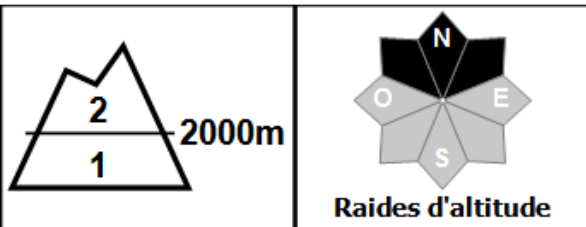
MASSIF : BELLEDONNE

rédigé le mercredi 16 mars 2022 à 16 h.

Estimation des risques jusqu'au jeudi 17 mars 2022 au soir



Au-dessus de 2000 m : Risque limité. En-dessous : Risque faible.



Départs spontanés: neige humide, rares avalanches au terrain

Déclenchements skieurs: quelques plaques en altitude.

Indices de risque : 5 très fort - 4 fort - 3 marqué - 2 limité - 1 faible -- En noir : les pentes les plus dangereuses

Stabilité du manteau neigeux

QUELQUES PLAQUES EN ALTITUDE. COULÉES DE NEIGE HUMIDE

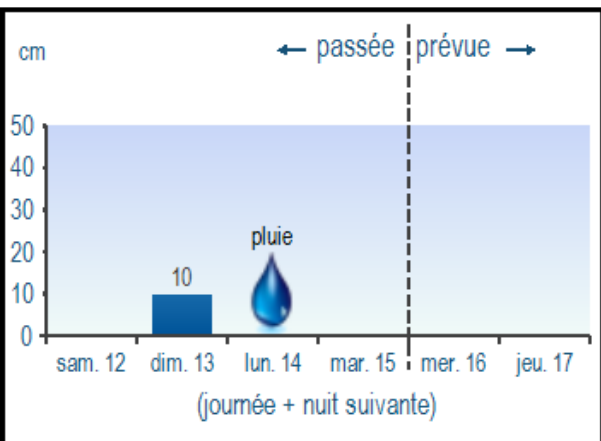
Situations avalancheuses typiques : neige ventée, sous couches fragiles, neige humide.

DÉPARTS SPONTANÉS : avec les températures douces, on peut s'attendre ce jeudi à quelques avalanches de neige humide, généralement de taille moyenne plus rarement grande en pentes raides et quelques départs au terrain en pente fissurée.

DÉCLENCHEMENTS PROVOQUÉS : les chutes de neige ventées de ces derniers jours ont pu favoriser la formation de plaques à l'abri du vent de Sud, elles sont généralement de faible épaisseur mais localement jusqu'à plus 30 cm. Au-dessus de 2000 m, en pentes raides, risque de déclenchement au passage d'un ou plusieurs skieurs notamment en versants froids peu fréquentés ces dernières semaines.

Petits départs de neige humide sous les skis en versants bien réchauffés.

Neige fraîche à 1800 m



Aperçu météo

jeudi 17 mars

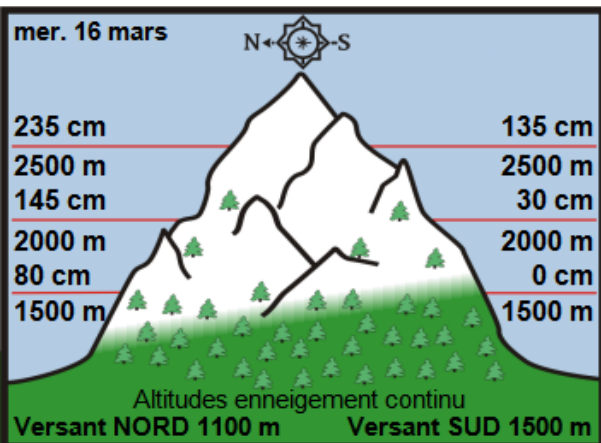


Temps nuageux et doux

Pluie-Neige

Iso 0°C	3200 m	3000 m	3000 m
Vent 2000 m	0 km/h	10 km/h	10 km/h
Vent 3000 m	10 km/h	10 km/h	10 km/h

Epaisseur de neige hors-piste



Qualité de la neige

Enneigement bien correct en secteur Nord, déficitaire en pentes Sud et vers les crêtes. Limites skiabiles 1100 à 1800 m environ. Qualité de neige Jeudi : neige récente ventée en altitude, encore assez froide au Nord au dessus de 2500/2700 m. Rapide humidification en journée sur la plupart des versants, neige de surface devenant collante à très humide.

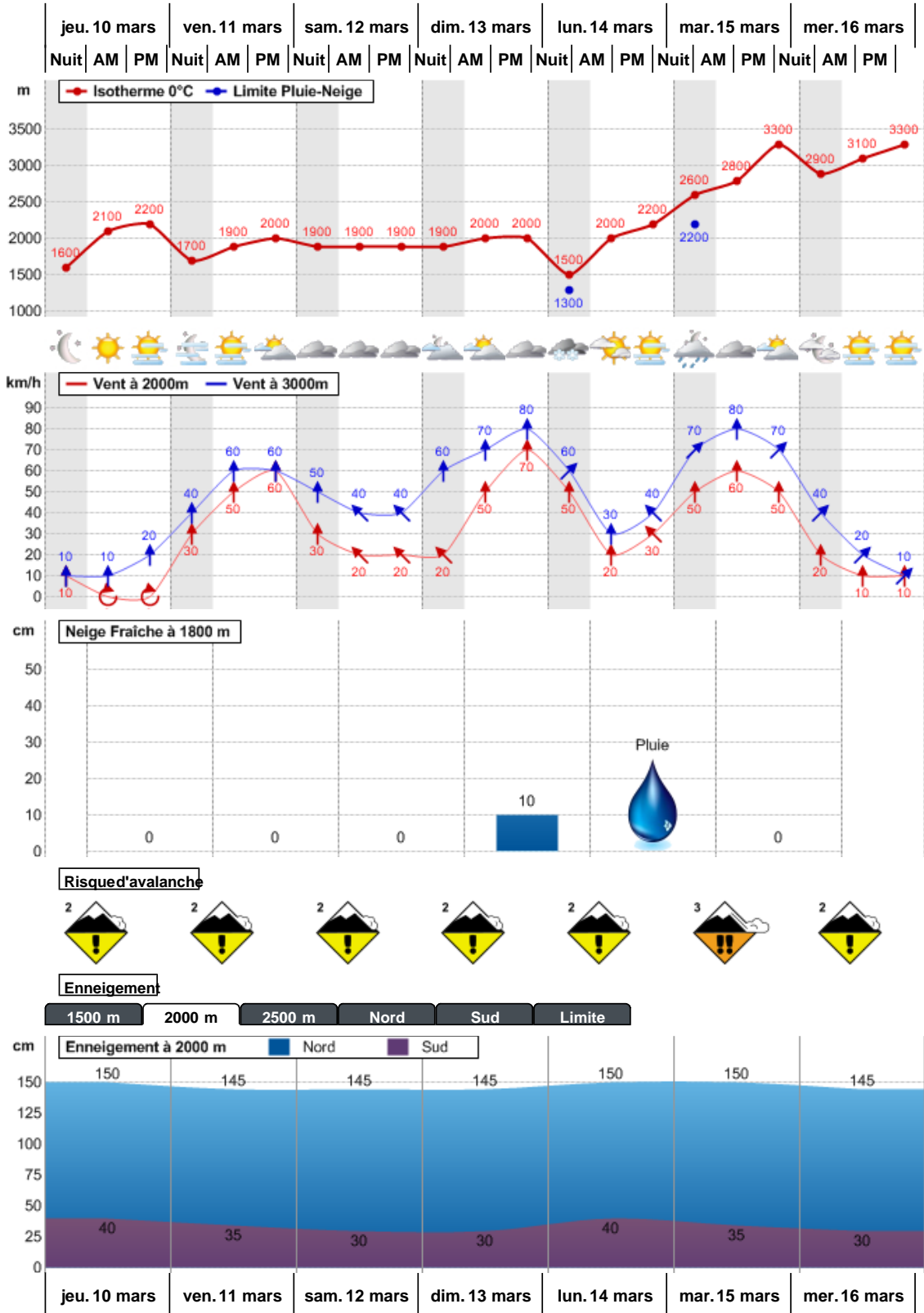
vendredi 18 :



samedi 19 :



Conditions nivo-météo des 7 derniers jours



Rédigé par Météo-France avec la contribution des observateurs du réseau nivo-météorologique. Partenariat : ANMSM (Maires de Stations de Montagne), DSF (Domaines Skiabiles de France), ADSP (Directeurs de Pistes et de la Sécurité des Stations de Sports d'Hiver) et autres acteurs de la montagne.